

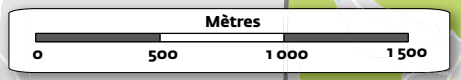
VELO MALIN

Aménagements cyclables et itinéraires conseillés

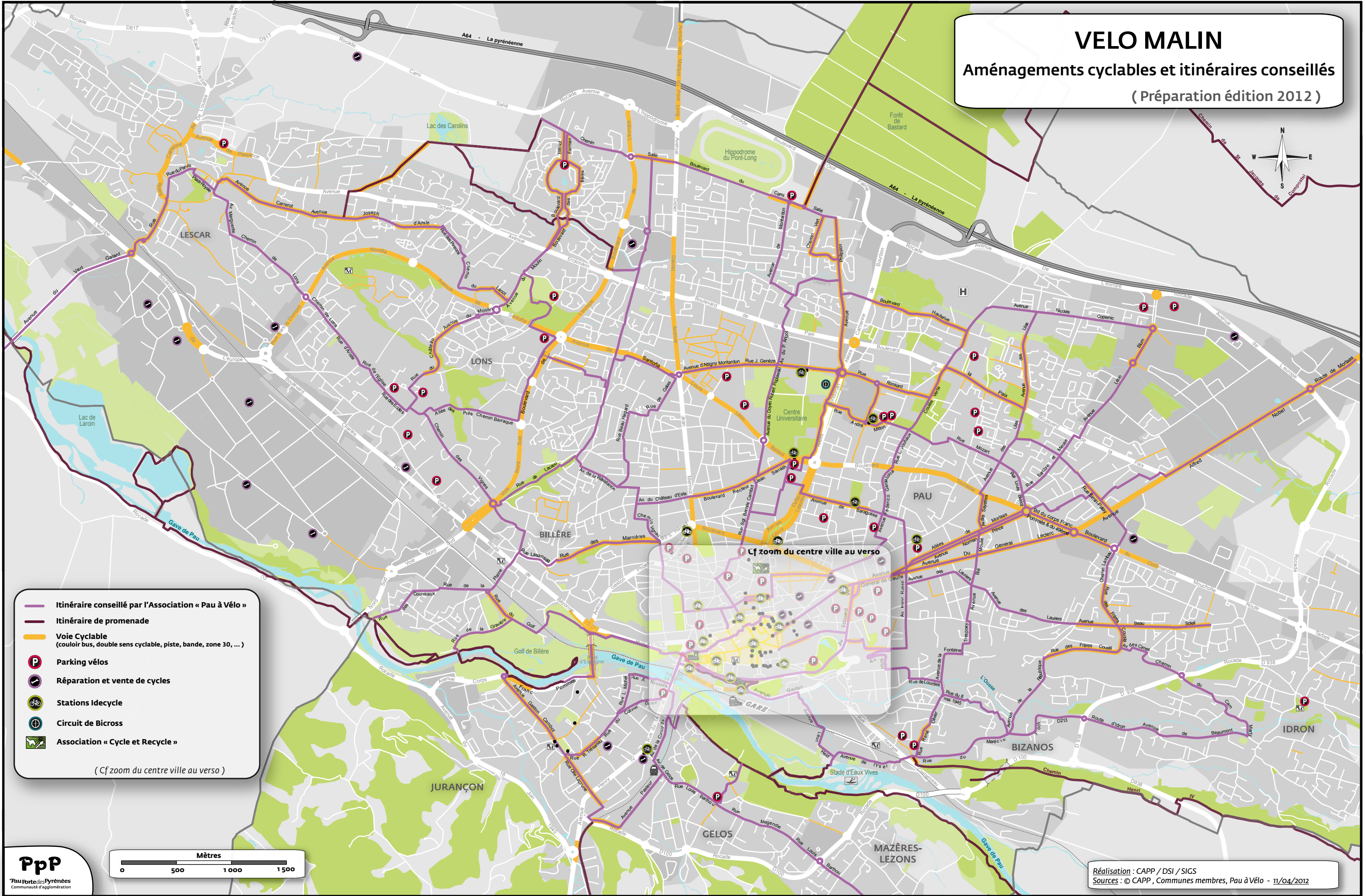
(Préparation édition 2012)

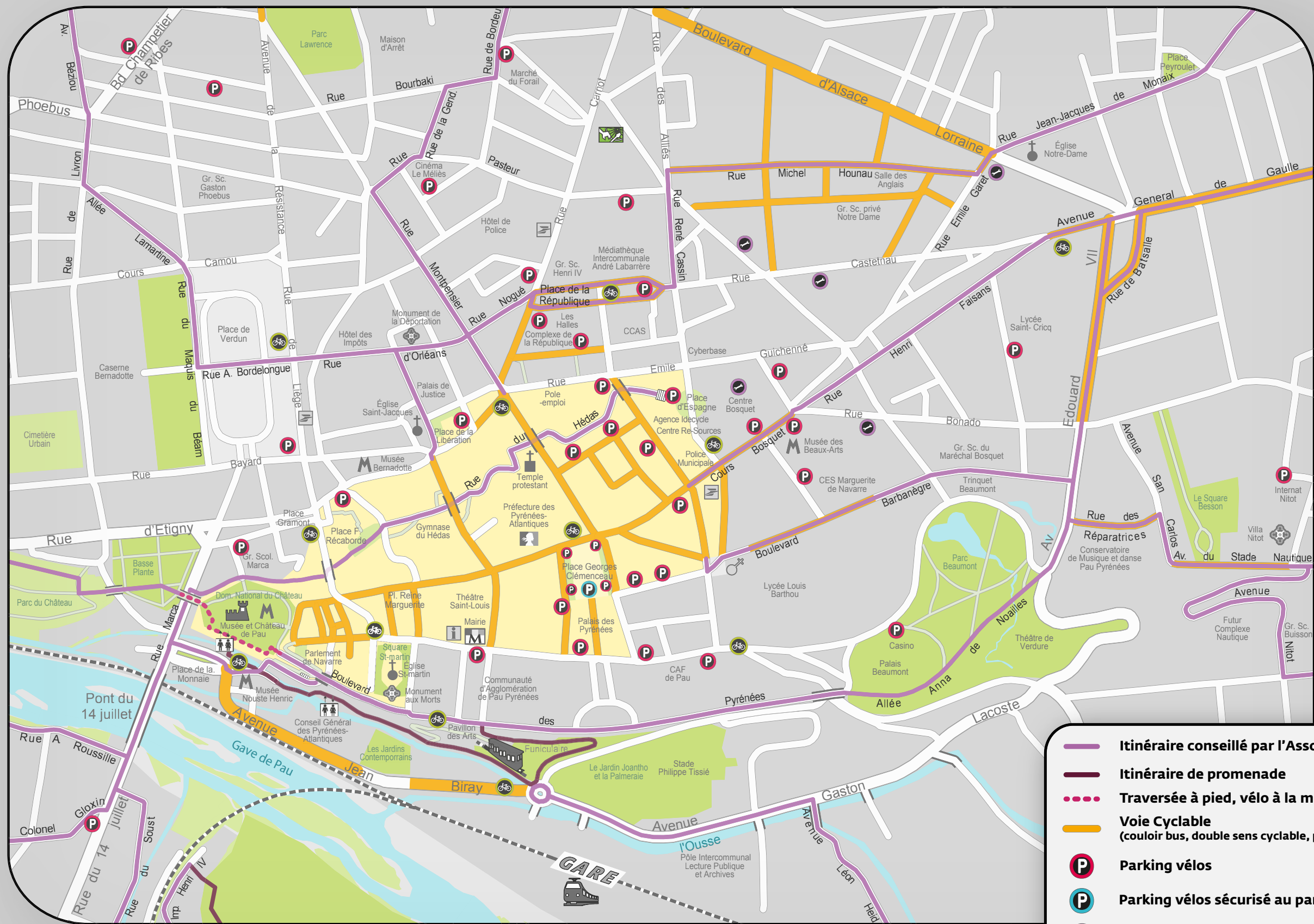
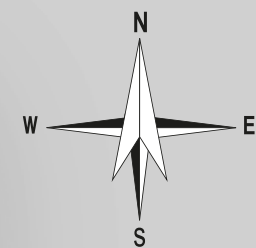


- Itinéraire conseillé par l'Association « Pau à Vélo »
 - Itinéraire de promenade
 - Voie Cyclable (couloir bus, double sens cyclable, piste, bande, zone 30, ...)
 - P Parking vélos
 - ✂ Réparation et vente de cycles
 - 🚲 Stations Idecycle
 - ⊕ Circuit de Bicross
 - ♻️ Association « Cycle et Recycle »
- (Cf zoom du centre ville au verso)

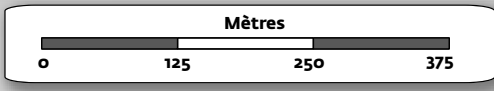


Réalisation : CAPP / DSI / SIGS
Sources : © CAPP, Communes membres, Pau à Vélo - 11/04/2012





- Itinéraire conseillé par l'Association « Pau à Vélo »
- Itinéraire de promenade
- Traversée à pied, vélo à la main
- Voie Cyclable (couloir bus, double sens cyclable, piste, bande, zone 30, ...)
- Parking vélos
- Parking vélos sécurisé au parking clémenceau
- Réparation et / ou vente de cycles
- Stations Idecycle
- Association « Cycle et Recycle »
- Plateau piéton
- Ascenseur



Réalisation : CAPP / DSI / SIGS
Sources : © CAPP, Communes membres, Pau à Vélo - 11/04/2012