

Zimbra

## points noirs Voie Verte le long du Gave

De :

jeu., 22 nov. 2018 12:19

Objet : points noirs Voie Verte le long du Gave

📎 3 pièces jointes

À : infos@agglo-pau.fr

Cc : mairie@gelos.fr, mairie uzos &lt;mairie.uzos@wanadoo.fr&gt;, mairie@mazeres-lezons.fr, contact@mairie-jurancon.fr

Bonjour,

Je continue à emprunter tous les jours avec grand plaisir cette belle voie verte du Gave entre Laroin et Assat pour me rendre à mon travail à Bordes.

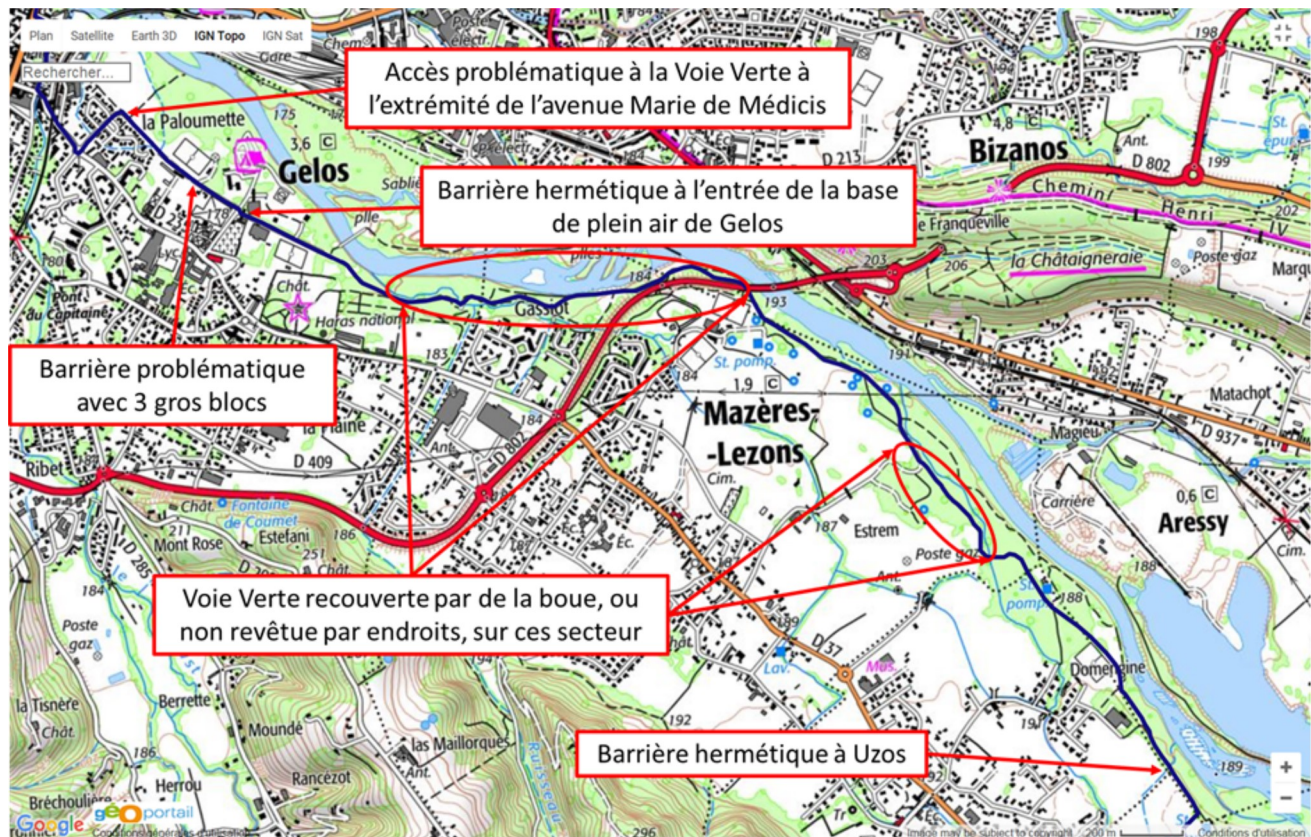
Je reviens vers vous au sujet des problèmes que je vous signalais dans mon courriel précédent (voir ci-dessous) pour lesquels je n'ai obtenu de votre part aucune réponse.

Je note cependant que seul le point 4 a été traité fin Octobre / début Novembre, et je vous en remercie.

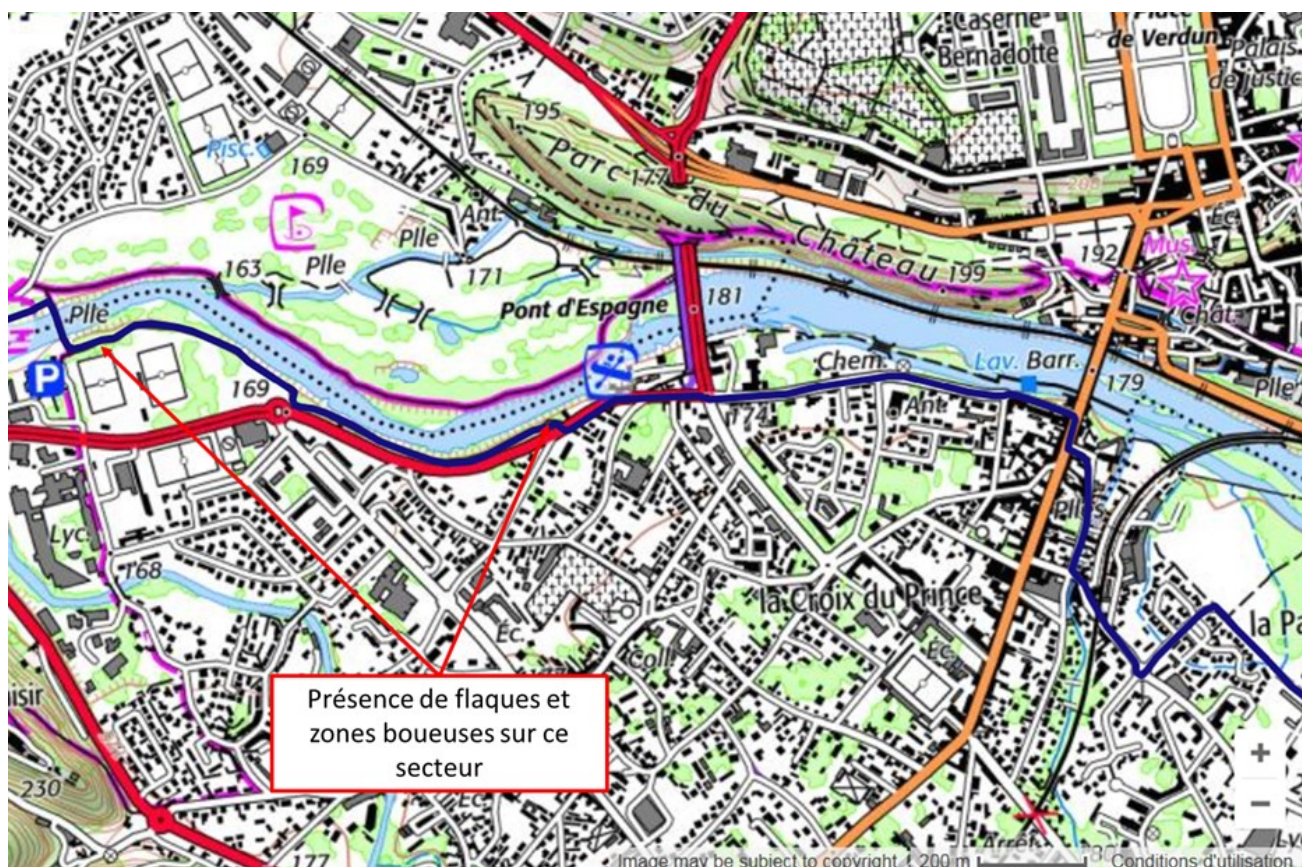
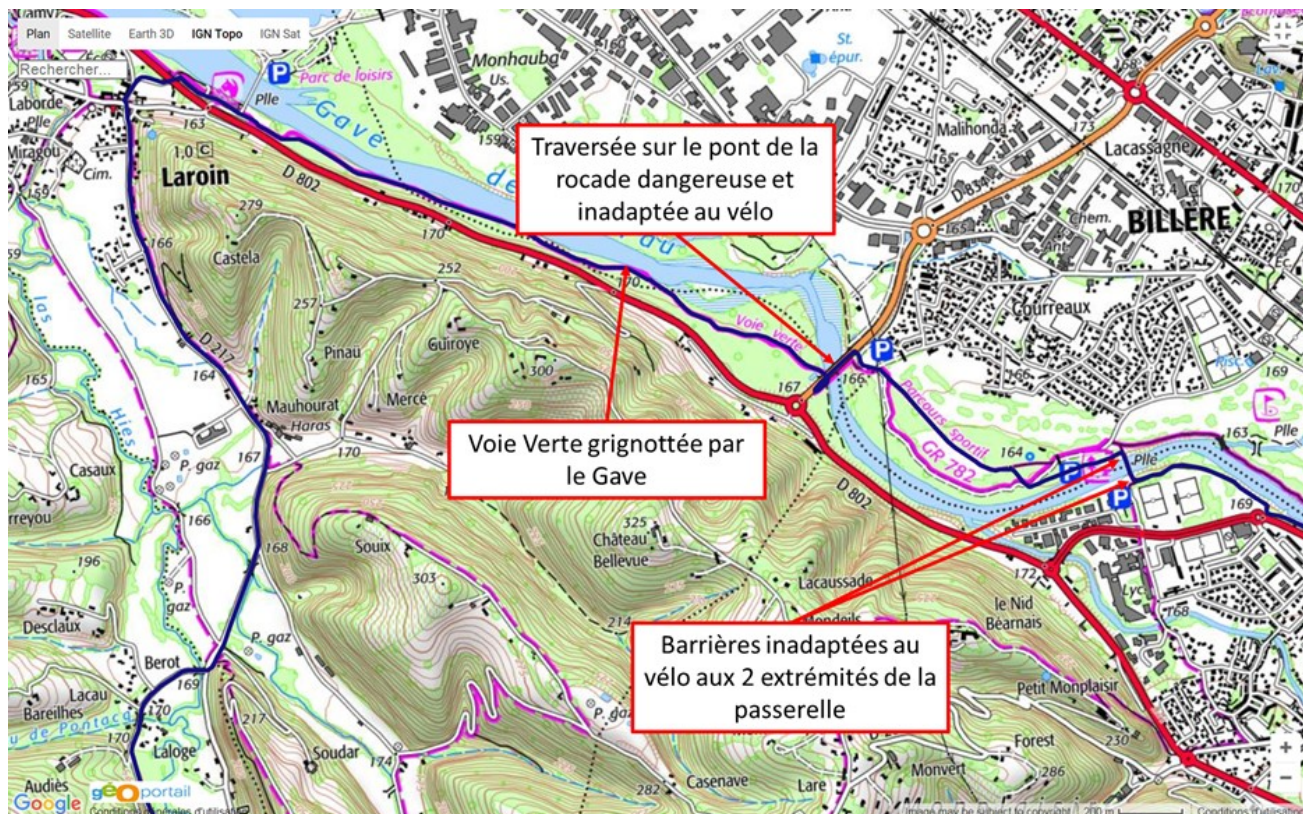
Voici quelques illustrations de ces points noirs qui demeurent et qui peuvent compromettre son parcours dans les journées humides et froides de l'hiver, obligeant à aller « encombrer » les routes et s'exposer à leur danger.

En particulier la présence de zones boueuses et non revêtues = danger de chute !

En particulier les barrières qui empêchent leur franchissement par des vélos tractant des remorques enfants.







Cordialement,

[Redacted signature]

**De :** [Redacted]  
**Envoyé :** vendredi 12 octobre 2018 13:33  
**À :** 'infos@agglo-pau.fr' <infos@agglo-pau.fr>  
**Objet :** Voie Verte le long du Gave



**Importance** : Haute

Bonjour,

J'emprunte pratiquement tous les jours cette voie verte du bord du Gave, entre Laroin et le Pont d'Assat, pour me rendre à mon travail. J'habite Saint Faust et travaille à Bordes.

Je souhaiterais vous signaler quelques problèmes persistants, qui sont comme autant de **points noirs sur cette très belle réalisation**, qui a enfin vu le jour récemment, avec l'achèvement d'un revêtement stabilisé entre Pau et Assat :

1. Voie Verte « grignotée » par le gave : la dernière grande crue du Gave a endommagé la chaussée de la Voie Verte un peu en aval du pont de la rocade (voir plan de situation). La prochaine crue aura tôt fait de couper définitivement cette voie Verte si rien n'est fait pour protéger ce secteur. Ce serait grand dommage et encore plus coûteux à restaurer, que de prévenir cet inéluctable avec un peu d'anticipation.
2. Traversée du Gave le long de la rocade : Cette traversée oblige à des manœuvres difficiles et dangereuses à proximité immédiate et exposée de la rocade dont vous connaissez l'important trafic routier. Il serait nécessaire de réaliser un aménagement correct de cette traversée cycliste
3. Traversée du Gave à Jurançon par la passerelle piétonne / cycliste près du restaurant Au Bord de l'Eau entre Billère et Jurançon : Des barrières triples empêchent un accès fluide et aisé à cette passerelle lorsqu'on circule à vélo : Pourquoi ? Je passe mon temps à ouvrir l'une de ces 3 barrières mais au prochain passage elle est encore fermée, et il me faut effectuer un gymkhana acrobatique pour passer. C'est pénible à la longue quand on y est confronté 2 fois par jour, et que cela pourrait facilement en être autrement : par exemple en supprimant ou condamnant ouverte la barrière intermédiaire !
4. La végétation envahit la voie verte à quelques endroits, restreignant sa largeur à la dimension d'un seul cycliste, ce qui pose un problème de sécurité pour se croiser sans danger, surtout que ces endroits sont sinueux et restreignent la visibilité de ce qui arrive en face. Signalement fait à la mairie de Mazerès-Lezons qui dit avoir transmis cette requête d'entretien à la Communauté d'Agglo.
5. Barrière stupide encore en place à Uzès, qui coupe toute la Voie Verte et oblige à un contournement hasardeux. Signalement fait à la mairie d'Uzès aujourd'hui.

Merci de bien vouloir considérer ces requêtes.

Dans l'attente de votre réponse, je vous prie de bien vouloir agréer l'expression de mes salutations distinguées,



**image001.png**

1 Mo



**image003.png**

1 Mo



**image004.png**

1 Mo

---